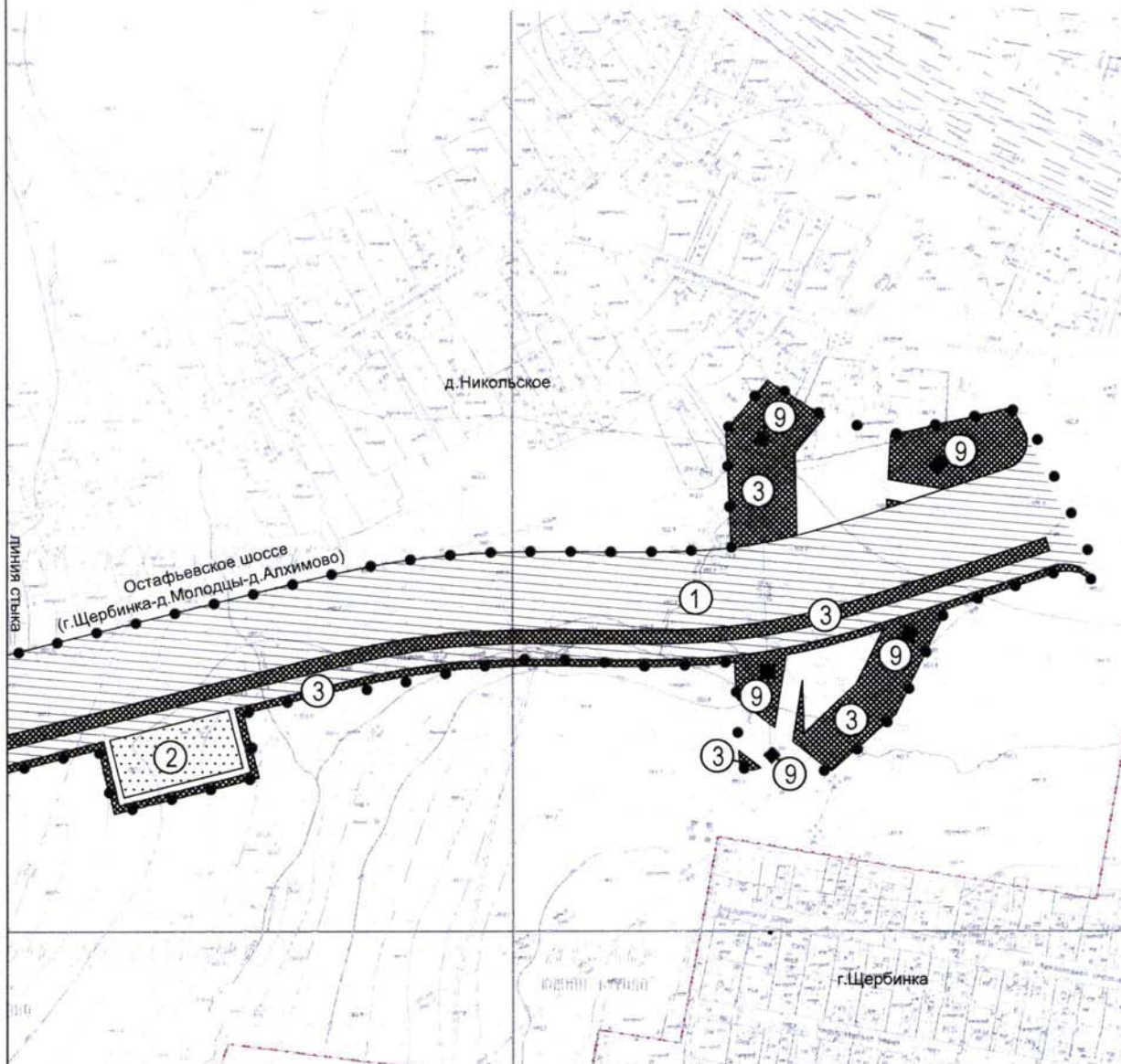



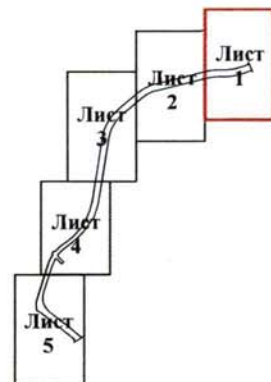
ПЛАН "ГРАНИЦЫ ЗОН ПЛАНИРУЕМОГО РАЗМЕЩЕНИЯ ОБЪЕКТОВ"

Лист 1
 Район Южное Бутово города Москвы
 Разработано в М 1:2000



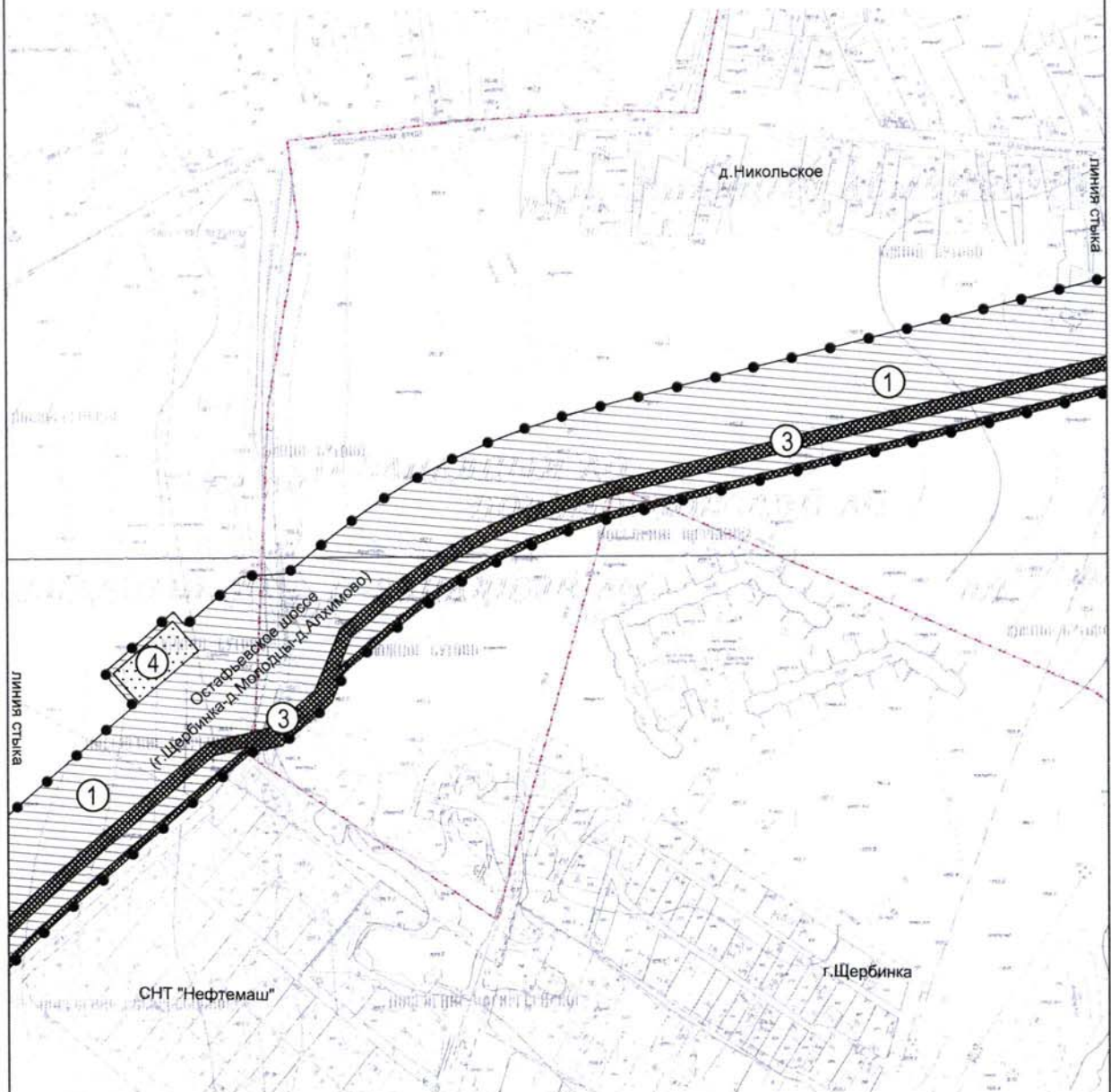
УСЛОВНЫЕ ОБОЗНАЧЕНИЯ

- границы зон планируемого размещения объектов капитального строительства, иных объектов федерального, регионального значения
- ЗОНА ПЛАНИРУЕМОГО РАЗМЕЩЕНИЯ ОБЪЕКТОВ КАПИТАЛЬНОГО СТРОИТЕЛЬСТВА**
-  зоны планируемого размещения наземных сооружений
-  зоны планируемого размещения ЛОС
-  зоны планируемого размещения опор ЛЭП
-  зоны планируемого инженерных коммуникаций
- ① номер зоны планируемого размещения объектов капитального строительства
- • • граница подготовки проекта планировки территории




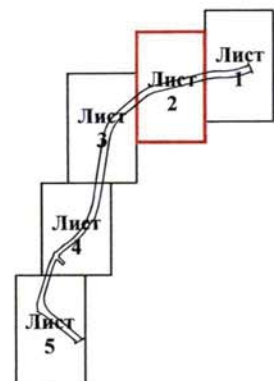
ПЛАН "ГРАНИЦЫ ЗОН ПЛАНИРУЕМОГО РАЗМЕЩЕНИЯ ОБЪЕКТОВ"

Лист 2
 Район Южное Бутово города Москвы
 поселение Рязановское города Москвы
 Разработано в М 1:2000



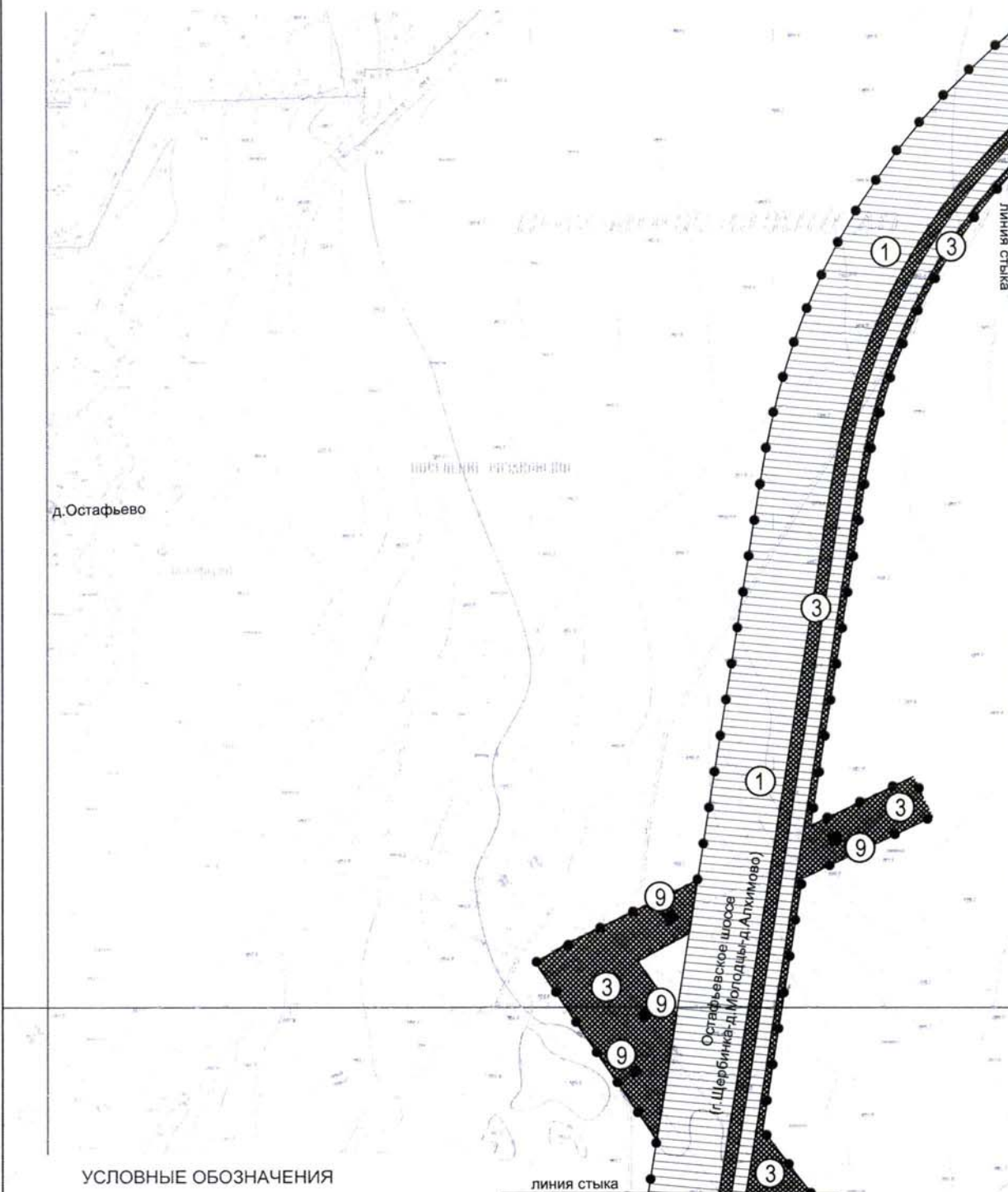
УСЛОВНЫЕ ОБОЗНАЧЕНИЯ

- границы зон планируемого размещения объектов капитального строительства, иных объектов федерального, регионального значения
- ЗОНА ПЛАНИРУЕМОГО РАЗМЕЩЕНИЯ ОБЪЕКТОВ КАПИТАЛЬНОГО СТРОИТЕЛЬСТВА**
-  зоны планируемого размещения наземных сооружений
-  зоны планируемого размещения ЛОС
-  зоны планируемого инженерных коммуникаций
- ① номер зоны планируемого размещения объектов капитального строительства
- • • граница подготовки проекта планировки территории



ПЛАН "ГРАНИЦЫ ЗОН ПЛАНИРУЕМОГО РАЗМЕЩЕНИЯ ОБЪЕКТОВ"






Лист 3
поселение Рязановское города Москвы
Разработано в М 1:2000

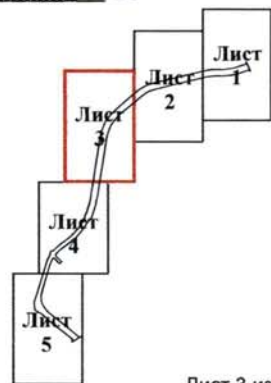


УСЛОВНЫЕ ОБОЗНАЧЕНИЯ

— границы зон планируемого размещения объектов капитального строительства, иных объектов федерального, регионального значения

ЗОНА ПЛАНИРУЕМОГО РАЗМЕЩЕНИЯ ОБЪЕКТОВ КАПИТАЛЬНОГО СТРОИТЕЛЬСТВА

-  зоны планируемого размещения наземных сооружений
-  зоны планируемого инженерных коммуникаций
-  зоны планируемого размещения опор ЛЭП
-  номер зоны планируемого размещения объектов капитального строительства
-  граница подготовки проекта планировки территории

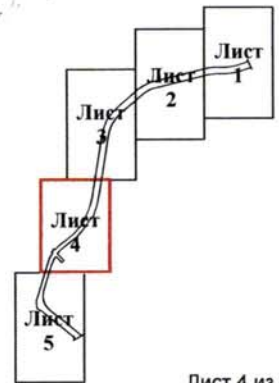
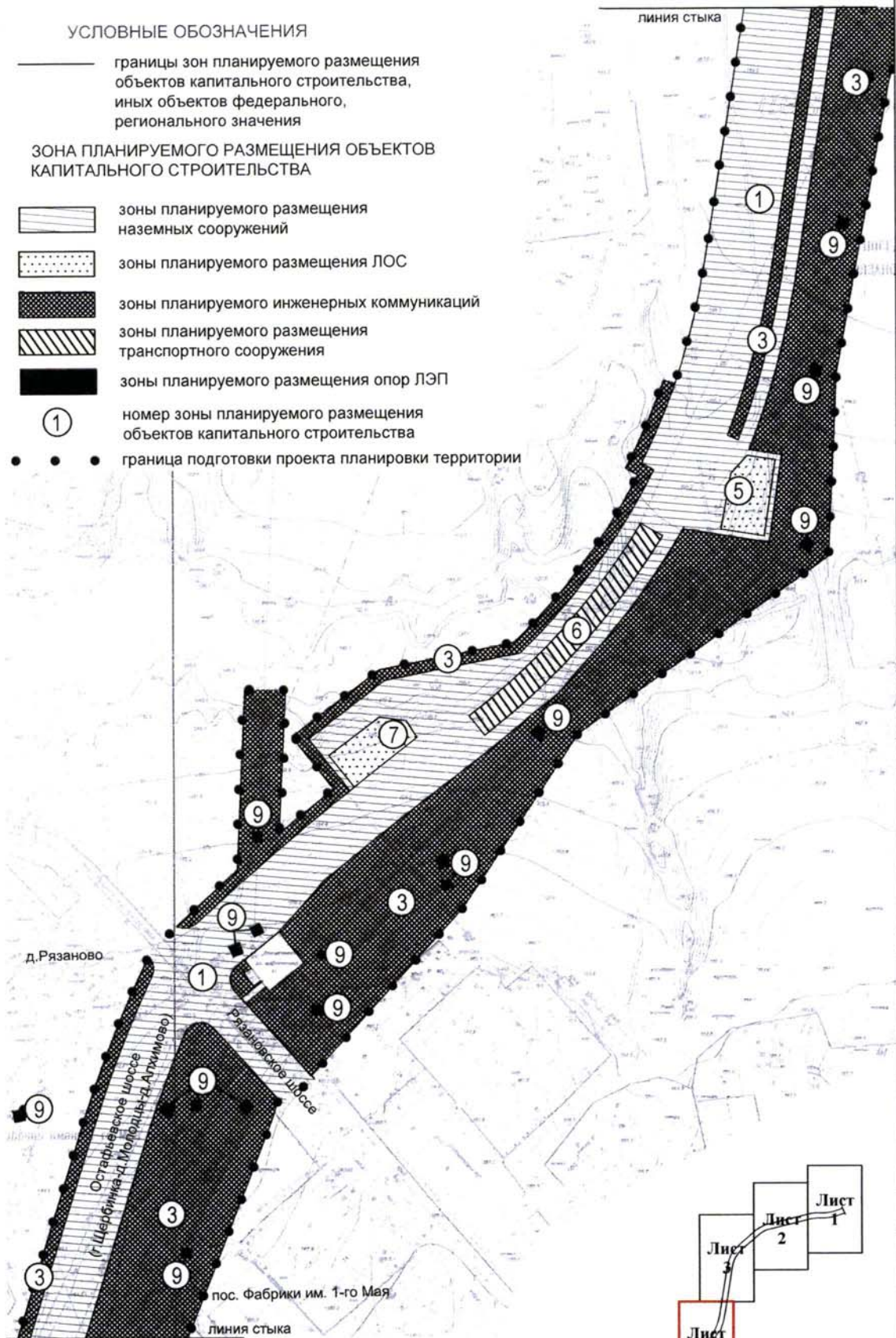


ПЛАН "ГРАНИЦЫ ЗОН ПЛАНИРУЕМОГО РАЗМЕЩЕНИЯ ОБЪЕКТОВ"

Лист 4
поселение Рязановское города Москвы
Разработано в М 1:2000

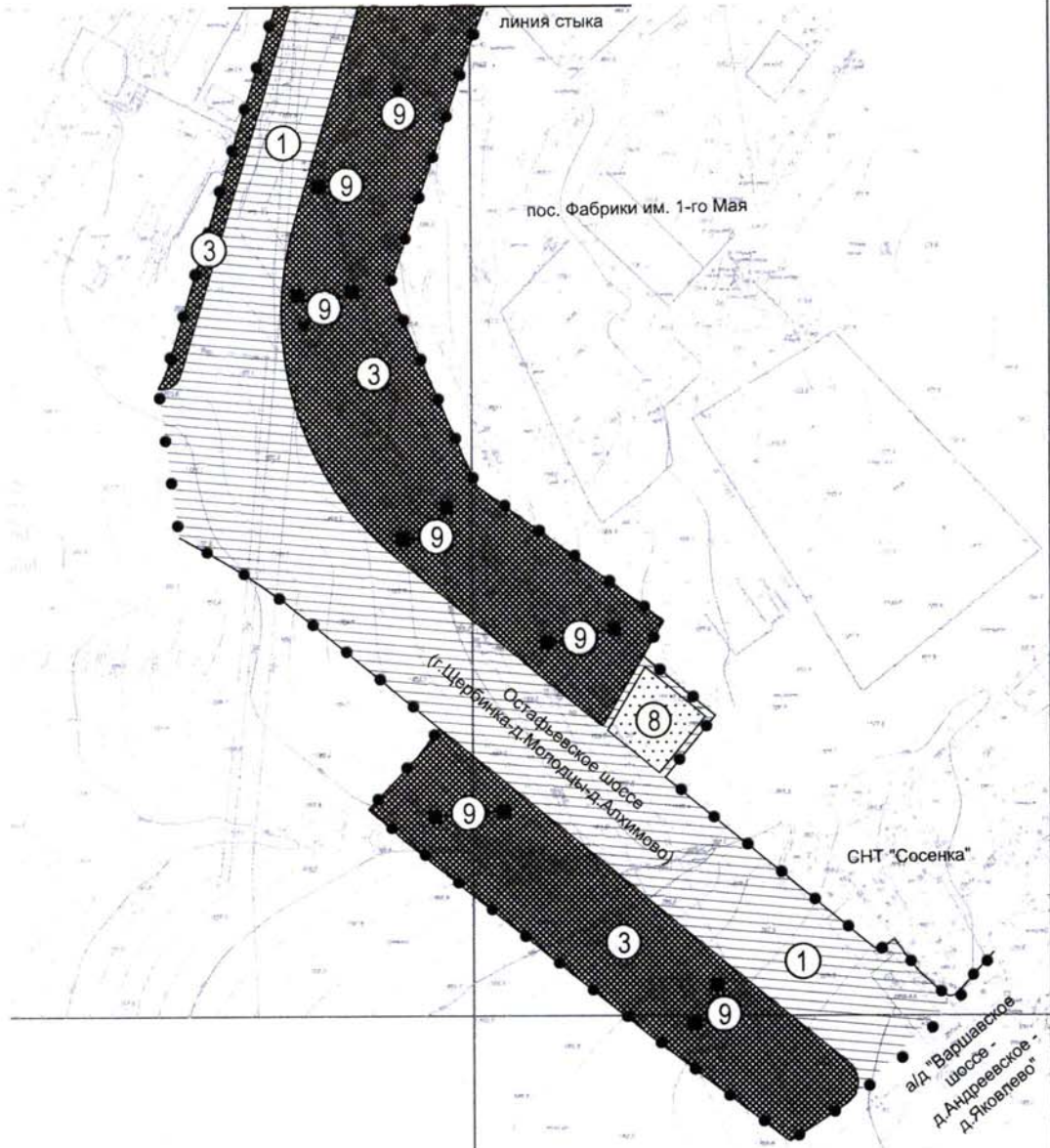
УСЛОВНЫЕ ОБОЗНАЧЕНИЯ

- границы зон планируемого размещения объектов капитального строительства, иных объектов федерального, регионального значения
- ЗОНА ПЛАНИРУЕМОГО РАЗМЕЩЕНИЯ ОБЪЕКТОВ КАПИТАЛЬНОГО СТРОИТЕЛЬСТВА**
 -  зоны планируемого размещения наземных сооружений
 -  зоны планируемого размещения ЛОС
 -  зоны планируемого инженерных коммуникаций
 -  зоны планируемого размещения транспортного сооружения
 -  зоны планируемого размещения опор ЛЭП
- ① номер зоны планируемого размещения объектов капитального строительства
- • • граница подготовки проекта планировки территории



ПЛАН "ГРАНИЦЫ ЗОН ПЛАНИРУЕМОГО РАЗМЕЩЕНИЯ ОБЪЕКТОВ"





Лист 5
поселение Рязановское города Москвы
Разработано в М 1:2000



УСЛОВНЫЕ ОБОЗНАЧЕНИЯ

— границы зон планируемого размещения объектов капитального строительства, иных объектов федерального, регионального значения

ЗОНА ПЛАНИРУЕМОГО РАЗМЕЩЕНИЯ ОБЪЕКТОВ КАПИТАЛЬНОГО СТРОИТЕЛЬСТВА

-  зоны планируемого размещения наземных сооружений
-  зоны планируемого размещения ЛОС
-  зоны планируемого инженерных коммуникаций
-  зоны планируемого размещения опор ЛЭП
- ① номер зоны планируемого размещения объектов капитального строительства
- • • граница подготовки проекта планировки территории

